



บันทึกข้อความ

ส่วนราชการ... กองวิจัยและพัฒนาการเพาะเลี้ยงสัตว์น้ำจืด กรมประมง โทร ๐ ๒๕๖๒ ๐๖๐๐ ต่อ ๑๔๔๐๗

ที่ กษ ๐๕๑๕/ว ๑๕๖๕

วันที่ ๒๗ กุมภาพันธ์ ๒๕๖๐

เรื่อง... สำรวจข้อมูลการครอบครองที่ดินและสิ่งปลูกสร้าง

เรียน ผู้อำนวยการศูนย์วิจัยและพัฒนาการเพาะเลี้ยงสัตว์น้ำจืดเขต ทุกเขต
ผู้อำนวยการศูนย์วิจัยและพัฒนาการเพาะเลี้ยงสัตว์น้ำจืด ทุกแห่ง
หัวหน้ากลุ่มวิจัยสัตว์น้ำสวยงามและพรรณไม้น้ำ

เนื่องด้วยกรมประมงมีดำริให้หน่วยงานตรวจสอบสถานะการครอบครองที่ดินและสิ่งปลูกสร้าง รวมถึงการขึ้นทะเบียนที่ดินและสิ่งปลูกสร้างให้ถูกต้องตามระเบียบของทางราชการ

กองวิจัยและพัฒนาการเพาะเลี้ยงสัตว์น้ำจืดจึงขอให้ศูนย์วิจัยและพัฒนาการเพาะเลี้ยงสัตว์น้ำจืดเขต/ศูนย์ตรวจสอบข้อมูลดังกล่าวและกรอกข้อมูลตามเอกสารหมายเลข ๑ และ ๒ ตามที่แนบมาพร้อมนี้ ทั้งนี้ กองฯ ได้ส่งแบบฟอร์มในข้อ ๑ และ ๒ ให้ทางจดหมายอิเล็กทรอนิกส์ของหน่วยงานแล้ว และให้หน่วยงานจัดส่งข้อมูลดังกล่าวให้กองฯ ภายในวันที่ ๘ มีนาคม ๒๕๖๐ ทางจดหมายอิเล็กทรอนิกส์ที่ inland.budgets@gmail.com และจัดส่งเอกสารฉบับจริงให้กองฯ ทางระบบ e- saraban หากมีข้อสงสัยโปรดติดต่อคุณนันทิชา สุรัตน์ กลุ่มวิชาการ โทรศัพท์หมายเลข ๐ ๒๕๖๒ ๐๖๐๐ - ๑๕ ต่อ ๑๔๔๐๗ อนึ่ง ได้นำข้อมูลรายละเอียดขั้นตอนการขึ้นทะเบียนที่ราชพัสดุและที่ดินสาธารณะประโยชน์ รวมถึงระเบียบที่เกี่ยวข้องลงเว็บไซต์ของกองฯ www.inlandfisheries.go.th เรียบร้อยแล้ว

จึงเรียนมาเพื่อดำเนินการ

(นายสนธิพันธ์ ผาสุขดี)

ผู้อำนวยการกองวิจัยและพัฒนาการเพาะเลี้ยงสัตว์น้ำจืด

สรุปความก้าวหน้าในการดำเนินงานเรื่องที่ดินและสิ่งก่อสร้างของหน่วยงาน

ณ วันที่ ๒๘ กุมภาพันธ์ ๒๕๖๐

เอกสารแนบ ๑

หน่วยงาน

ให้หน่วยงานทำเครื่องหมาย ✓ หน้าข้อความ ประเภทการถือครองที่ดินและผลการดำเนินการตามขั้นตอนของที่ดินที่ท่านถือครอง และกรอกข้อมูลขนาดพื้นที่ และหลักฐานขั้นสุดท้ายการดำเนินการที่ถืออยู่ปัจจุบัน

ประเภทการถือครองที่ดิน	ขนาดพื้นที่(ไร่)	ผลการดำเนินการตามขั้นตอน	หลักฐานขั้นสุดท้ายการดำเนินการที่ถืออยู่ปัจจุบัน	ว/ด/ป ดำเนินการแต่ละขั้นตอน
<input type="checkbox"/> ที่ราชพัสดุ		<p>ด้านที่ดิน</p> <ul style="list-style-type: none"> <input type="checkbox"/> ขั้นตอนที่ ๑ สำรวจที่ดินบนที่ราชพัสดุ <input type="checkbox"/> ขั้นตอนที่ ๒ นำส่งขึ้นทะเบียนที่ราชพัสดุประเภทที่ดิน (ตามแบบ ทร. ๐๓) <input type="checkbox"/> ขั้นตอนที่ ๓ อยู่ระหว่างนำขึ้นทะเบียนที่ราชพัสดุ <input type="checkbox"/> ยังไม่ได้เริ่มดำเนินการ <p>ด้านสิ่งก่อสร้าง</p> <ul style="list-style-type: none"> <input type="checkbox"/> ขั้นตอนที่ ๑ สำรวจรายการประเภทอาคารหรือสิ่งปลูกสร้าง ซึ่งปลูกสร้างอยู่บนที่ราชพัสดุ <input type="checkbox"/> ขั้นตอนที่ ๒ ขึ้นทะเบียนสิ่งปลูกสร้าง ที่ปลูกสร้างบนที่ราชพัสดุ (ตามแบบ ทร.๐๔) <input type="checkbox"/> ขั้นตอนที่ ๓ อยู่ระหว่างขึ้นทะเบียนสิ่งปลูกสร้าง ที่ปลูกสร้างบนที่ราชพัสดุ <input type="checkbox"/> ขั้นตอนที่ ๔ สำนักงานธนารักษ์พื้นที่แต่ละจังหวัด แจ้งรายการทะเบียนที่ราชพัสดุ ให้หน่วยงานทราบและเก็บไว้เป็นหลักฐาน <input type="checkbox"/> ยังไม่ได้ขึ้นทะเบียน 	<p>ด้านที่ดิน</p> <p>แปลงหมายเลขทะเบียนที่</p> <p>.....</p> <p>ด้านสิ่งปลูกสร้าง(ตามระเบียบราชพัสดุ)</p> <p>ขึ้นทะเบียนแล้วจำนวน.....หลัง</p> <p>ยังไม่ได้ขึ้นทะเบียนจำนวน.....หลัง</p> <p>** กรุณากรอกรายละเอียดตามแบบฟอร์มที่แนบท้าย</p>	<p>ด้านที่ดิน</p> <p>ขั้นตอนที่ ๑.....</p> <p>ขั้นตอนที่ ๒.....</p> <p>ขั้นตอนที่ ๓.....</p> <p>ด้านสิ่งปลูกสร้าง</p> <p>ขั้นตอนที่ ๑.....</p> <p>ขั้นตอนที่ ๒.....</p> <p>ขั้นตอนที่ ๓.....</p> <p>ขั้นตอนที่ ๔.....</p>
<input type="checkbox"/> ที่ดินสาธารณประโยชน์		<p>ด้านที่ดิน</p> <ul style="list-style-type: none"> <input type="checkbox"/> ขั้นตอนที่ ๑ ยื่นคำขอ <input type="checkbox"/> ขั้นตอนที่ ๒ การสอบสวนประวัติความเป็นมา <input type="checkbox"/> ขั้นตอนที่ ๓ การจัดทำแผนที่ท้ายประกาศ <input type="checkbox"/> ขั้นตอนที่ ๔ ความเห็นขององค์กรปกครองส่วนท้องถิ่นการประชุมประชาคมรับฟังความคิดเห็น <input type="checkbox"/> ขั้นตอนที่ ๕ ความเห็นของหน่วยงานที่เกี่ยวข้อง <input type="checkbox"/> ขั้นตอนที่ ๖ การประชุมคณะกรรมการกำกับการใช้ประโยชน์ฯ ของจังหวัด <input type="checkbox"/> ขั้นตอนที่ ๗ จังหวัดส่งเรื่องให้กรมที่ดิน <p>(หน่วยงานดำเนินการในขั้นตอนที่ ๑ , ๓ , ๔ เท่านั้น ในขั้นตอนอื่นๆให้หน่วยงานติดตามความก้าวหน้าในการดำเนินงานและรายงานผลต่อ กพจ.ทุก ๒ เดือน)</p> <p>ด้านสิ่งก่อสร้าง</p> <ul style="list-style-type: none"> <input type="checkbox"/> ขั้นตอนที่ ๑ สำรวจรายการประเภทอาคารหรือสิ่งปลูกสร้าง ซึ่งปลูกสร้างอยู่บนที่ไม่ใช่ราชพัสดุ <input type="checkbox"/> ขั้นตอนที่ ๒ ขึ้นทะเบียนสิ่งปลูกสร้าง ที่ปลูกสร้างบนที่ไม่ใช่ราชพัสดุ (ตามแบบ ทร.๐๕) <input type="checkbox"/> ขั้นตอนที่ ๓ อยู่ระหว่างขึ้นทะเบียนสิ่งปลูกสร้าง ที่ปลูกสร้างบนที่ไม่ใช่ราชพัสดุ <input type="checkbox"/> ขั้นตอนที่ ๔ สำนักงานธนารักษ์พื้นที่แต่ละจังหวัด แจ้งรายการทะเบียนที่ราชพัสดุ ให้หน่วยงานทราบและเก็บไว้เป็นหลักฐาน <input type="checkbox"/> ยังไม่ได้ขึ้นทะเบียน 	<p>ด้านที่ดิน</p> <p>หนังสือสำคัญที่หลวงเลขที่.....</p> <p>หรือ</p> <p>หนังสืออนุญาตให้ใช้ที่ดิน.....</p> <p>.....</p> <p>ด้านสิ่งปลูกสร้าง(ตามระเบียบราชพัสดุ)</p> <p>ขึ้นทะเบียนแล้วจำนวน.....หลัง</p> <p>ยังไม่ได้ขึ้นทะเบียนจำนวน.....หลัง</p> <p>** กรุณากรอกรายละเอียดตามแบบฟอร์มที่แนบท้าย</p>	<p>ด้านที่ดิน</p> <p>ขั้นตอนที่ ๑.....</p> <p>ขั้นตอนที่ ๓.....</p> <p>ขั้นตอนที่ ๔.....</p> <p>ด้านสิ่งปลูกสร้าง</p> <p>ขั้นตอนที่ ๑.....</p> <p>ขั้นตอนที่ ๒.....</p> <p>ขั้นตอนที่ ๓.....</p> <p>ขั้นตอนที่ ๔.....</p>

ประเภทการถือครองที่ดิน	ขนาดพื้นที่(ไร่)	ผลการดำเนินการตามขั้นตอน	หลักฐานขั้นสุดท้ายการดำเนินการที่ถืออยู่ปัจจุบัน	ว/ด/ป ดำเนินการแต่ละขั้นตอน
<input type="checkbox"/> ที่ดินป่าสงวน		<p>ด้านที่ดิน</p> <ul style="list-style-type: none"> <input type="checkbox"/> ขั้นตอนที่ ๑ ยื่นคำขอใช้พื้นที่ต่อจังหวัดท้องที่ที่ป่านั้นตั้งอยู่ หรือสำนักงานทรัพยากรธรรมชาติและสิ่งแวดล้อมจังหวัด (ตามแบบ ป.ส. ๑๗) <input type="checkbox"/> ขั้นตอนที่ ๒ จังหวัดท้องที่ที่ป่านั้นตั้งอยู่ หรือสำนักงานทรัพยากรธรรมชาติและสิ่งแวดล้อมจังหวัด เสนอขอความเห็นต่อผู้ว่าราชการจังหวัดภายใน ๗ วัน <input type="checkbox"/> ขั้นตอนที่ ๓ ผู้ว่าราชการจังหวัดสั่งพนักงานเจ้าหน้าที่ออกตรวจสอบสภาพป่า และรายงานต่อผู้ว่า (ตามแบบ ป.ส.๑๘) <input type="checkbox"/> ขั้นตอนที่ ๔ ผู้ว่าตรวจสอบพิจารณาและให้ความเห็นเสนอต่อกรมป่าไม้ <input type="checkbox"/> ขั้นตอนที่ ๕ กรมป่าไม้พิจารณาและจัดทำประกาศกำหนดบริเวณพื้นที่เพื่อใช้เป็นสถานที่ปฏิบัติงานหรือเพื่อประโยชน์อย่างอื่นของส่วนราชการหรือองค์การของรัฐ <input type="checkbox"/> ขั้นตอนที่ ๖ กรมป่าไม้ส่งมอบประกาศแก่ส่วนราชการหรือองค์การของรัฐที่ได้รับการอนุมัติให้เข้าใช้ประโยชน์ <input type="checkbox"/> ยังไม่ได้เริ่มดำเนินการ <p>(หน่วยงานดำเนินการในขั้นตอนที่ ๑ เท่านั้น ในขั้นตอนอื่นๆให้หน่วยงานติดตามความก้าวหน้าในการดำเนินงานและรายงานผลต่อต้นสังกัด)</p> <p>.....</p> <p>ด้านสิ่งก่อสร้าง</p> <ul style="list-style-type: none"> <input type="checkbox"/> ขั้นตอนที่ ๑ สำรวจรายการประเภทอาคารหรือสิ่งปลูกสร้าง ซึ่งปลูกสร้างอยู่บนที่ไม่ใช่ราชพัสดุ <input type="checkbox"/> ขั้นตอนที่ ๒ ขึ้นทะเบียนสิ่งปลูกสร้าง ที่ปลูกสร้างบนที่ไม่ใช่ราชพัสดุ (ตามแบบ ทร.๐๕) <input type="checkbox"/> ขั้นตอนที่ ๓ อยู่ระหว่างขึ้นทะเบียนสิ่งปลูกสร้าง ที่ปลูกสร้างบนที่ไม่ใช่ราชพัสดุ <input type="checkbox"/> ขั้นตอนที่ ๔ สำนักงานธนารักษ์พื้นที่แต่ละจังหวัด แจ้งรายการทะเบียนที่ราชพัสดุ ให้หน่วยงานทราบและเก็บไว้เป็นหลักฐาน <input type="checkbox"/> ยังไม่ได้ขึ้นทะเบียน 	<p>ด้านที่ดิน</p> <p>หนังสือสำคัญที่หลวงเลขที่.....</p> <p>หรือ</p> <p>ประกาศกรมป่าไม้ เรื่อง กำหนดบริเวณพื้นที่เพื่อใช้เป็นสถานที่ปฏิบัติงานหรือเพื่อประโยชน์อย่างอื่นของส่วนราชการหรือองค์การของรัฐ ฉบับที่...../.....</p> <p>.....</p> <p>ด้านสิ่งปลูกสร้าง(ตามระเบียบราชพัสดุ)</p> <p>ขึ้นทะเบียนแล้วจำนวน.....หลัง</p> <p>ยังไม่ได้ขึ้นทะเบียนจำนวน.....หลัง</p> <p>** กรุณากรอกรายละเอียดตามแบบฟอร์มที่แนบท้าย</p>	<p>ด้านที่ดิน</p> <p>ขั้นตอนที่ ๑.....</p> <p>ขั้นตอนที่ ๒.....</p> <p>ขั้นตอนที่ ๓.....</p> <p>ขั้นตอนที่ ๔.....</p> <p>ด้านสิ่งปลูกสร้าง</p> <p>ขั้นตอนที่ ๑.....</p> <p>ขั้นตอนที่ ๒.....</p> <p>ขั้นตอนที่ ๓.....</p> <p>ขั้นตอนที่ ๔.....</p>
<input type="checkbox"/> ที่ดินของมูลนิธิ		<p>ด้านที่ดิน</p> <ul style="list-style-type: none"> <input type="checkbox"/> ขั้นตอนที่ ๑ ยื่นขอใช้พื้นที่ต่อมูลนิธิ <input type="checkbox"/> ขั้นตอนที่ ๒ มูลนิธิอนุญาตให้ใช้พื้นที่และแจ้งให้หน่วยงานทราบแล้ว <input type="checkbox"/> ไม่มีหนังสือให้ใช้พื้นที่เป็นลายลักษณ์อักษร <input type="checkbox"/> ยังไม่ได้เริ่มดำเนินการ <p>.....</p> <p>ด้านสิ่งก่อสร้าง</p> <ul style="list-style-type: none"> <input type="checkbox"/> ขั้นตอนที่ ๑ สำรวจรายการประเภทอาคารหรือสิ่งปลูกสร้าง ซึ่งปลูกสร้างอยู่บนที่ไม่ใช่ราชพัสดุ <input type="checkbox"/> ขั้นตอนที่ ๒ ขึ้นทะเบียนสิ่งปลูกสร้าง ที่ปลูกสร้างบนที่ไม่ใช่ราชพัสดุ (ตามแบบ ทร.๐๕) <input type="checkbox"/> ขั้นตอนที่ ๓ อยู่ระหว่างขึ้นทะเบียนสิ่งปลูกสร้าง ที่ปลูกสร้างบนที่ไม่ใช่ราชพัสดุ <input type="checkbox"/> ขั้นตอนที่ ๔ สำนักงานธนารักษ์พื้นที่แต่ละจังหวัด แจ้งรายการทะเบียนที่ราชพัสดุ ให้หน่วยงานทราบและเก็บไว้เป็นหลักฐาน <input type="checkbox"/> ยังไม่ได้ขึ้นทะเบียน 	<p>ด้านที่ดิน</p> <p>๑. หนังสืออนุญาตให้ใช้พื้นที่มูลนิธิ เลขที่.....</p> <p>เอกสารอื่นๆ ระบุ</p> <p>.....</p> <p>ด้านสิ่งปลูกสร้าง(ตามระเบียบราชพัสดุ)</p> <p>ขึ้นทะเบียนแล้วจำนวน.....หลัง</p> <p>ยังไม่ได้ขึ้นทะเบียนจำนวน.....หลัง</p> <p>** กรุณากรอกรายละเอียดตามแบบฟอร์มที่แนบท้าย</p>	<p>ด้านที่ดิน</p> <p>ขั้นตอนที่ ๑.....</p> <p>ขั้นตอนที่ ๒.....</p> <p>ด้านสิ่งปลูกสร้าง</p> <p>ขั้นตอนที่ ๑.....</p> <p>ขั้นตอนที่ ๒.....</p> <p>ขั้นตอนที่ ๓.....</p> <p>ขั้นตอนที่ ๔.....</p>

ประเภทการถือครองที่ดิน	ขนาดพื้นที่(ไร่)	ผลการดำเนินการตามขั้นตอน	หลักฐานขั้นสุดท้ายการดำเนินการที่ถืออยู่ปัจจุบัน	ว/ด/ป ดำเนินการแต่ละขั้นตอน
<input type="checkbox"/> ที่ดินเช่า		<p>ด้านที่ดิน</p> <input type="checkbox"/> ทำหนังสือสัญญาเช่าที่ดินเป็นลายลักษณ์อักษร	<p>ด้านที่ดิน</p> <p>๑. หนังสือสัญญาเช่าที่ดิน.....</p> <p>เอกสารอื่นๆ ระบุ.....</p>	<p>ด้านที่ดิน</p> <p>.....</p>
<input type="checkbox"/> ที่ดินประเภทอื่นๆ ระบุ.....		<p>ด้านสิ่งก่อสร้าง</p> <input type="checkbox"/> ขั้นตอนที่ ๑ สำรองรายการประเภทอาคารหรือสิ่งปลูกสร้าง ซึ่งปลูกสร้างอยู่บนที่ไม่ใช่ราชพัสดุ	<p>ด้านสิ่งปลูกสร้าง(ตามระเบียบราชพัสดุ)</p> <p>ขั้นทะเบียนแล้วจำนวน.....หลัง</p> <p>ยังไม่ได้ขั้นทะเบียนจำนวน.....หลัง</p> <p>** กรุณากรอกรายละเอียดตามแบบฟอร์มที่แนบท้าย</p>	<p>ด้านสิ่งปลูกสร้าง</p> <p>ขั้นตอนที่ ๑.....</p> <p>ขั้นตอนที่ ๒.....</p> <p>ขั้นตอนที่ ๓.....</p> <p>ขั้นตอนที่ ๔.....</p>

สรุปความก้าวหน้าในการดำเนินงานเรื่องที่ดินและสิ่งก่อสร้างของหน่วยงาน

ณ วันที่ ๒๘ กุมภาพันธ์ ๒๕๖๐

หน่วยงาน กพจ

ให้หน่วยงานทำเครื่องหมาย ✓ หน้าข้อความ ประเภทการถือครองที่ดินและผลการดำเนินการตามขั้นตอนของที่ดินที่ท่านถือครอง และกรอกข้อมูลขนาดพื้นที่ และหลักฐานขั้นสุดท้ายการดำเนินการที่ดินที่อยู่ปัจจุบัน

ประเภทการถือครองที่ดิน	ขนาดพื้นที่(ไร่)	ผลการดำเนินการตามขั้นตอน	หลักฐานขั้นสุดท้ายการดำเนินการที่ดินที่อยู่ปัจจุบัน	ว/ด/ป ดำเนินการแต่ละขั้นตอน
<input type="checkbox"/> ที่ราชพัสดุ		<p>ด้านที่ดิน</p> <ul style="list-style-type: none"> <input type="checkbox"/> ขั้นตอนที่ ๑ สำรวจที่ดินบนที่ราชพัสดุ <input checked="" type="checkbox"/> ขั้นตอนที่ ๒ นำส่งขึ้นทะเบียนที่ราชพัสดุประเภทที่ดิน (ตามแบบ ทร. ๐๓) <input type="checkbox"/> ขั้นตอนที่ ๓ อยู่ระหว่างนำขึ้นทะเบียนที่ราชพัสดุ <input type="checkbox"/> ยังไม่ได้เริ่มดำเนินการ <p>ด้านสิ่งก่อสร้าง</p> <ul style="list-style-type: none"> <input type="checkbox"/> ขั้นตอนที่ ๑ สำรวจรายการประเภทอาคารหรือสิ่งปลูกสร้าง ซึ่งปลูกสร้างอยู่บนที่ราชพัสดุ <input type="checkbox"/> ขั้นตอนที่ ๒ ขึ้นทะเบียนสิ่งปลูกสร้าง ที่ปลูกสร้างบนที่ราชพัสดุ (ตามแบบ ทร.๐๔) <input type="checkbox"/> ขั้นตอนที่ ๓ อยู่ระหว่างขึ้นทะเบียนสิ่งปลูกสร้าง ที่ปลูกสร้างบนที่ราชพัสดุ <input checked="" type="checkbox"/> ขั้นตอนที่ ๔ สำนักงานธนารักษ์พื้นที่แต่ละจังหวัด แจ้งรายการทะเบียนที่ราชพัสดุให้หน่วยงานทราบและเก็บไว้เป็นหลักฐาน <input type="checkbox"/> ยังไม่ได้ขึ้นทะเบียน 	<p>ด้านที่ดิน</p> <p>แปลงหมายเลขทะเบียนที่ กท. 283</p> <p>.....</p> <p>ด้านสิ่งปลูกสร้าง(ตามระเบียบราชพัสดุ)</p> <p>ขึ้นทะเบียนแล้วจำนวน.....1.....หลัง</p> <p>ยังไม่ได้ขึ้นทะเบียนจำนวน.....หลัง</p> <p>** กรุณากรอกรายละเอียดตามแบบฟอร์มที่แนบท้าย</p>	<p>ด้านที่ดิน</p> <p>ขั้นตอนที่ ๑.....</p> <p>ขั้นตอนที่ ๒ 3/7/58</p> <p>ขั้นตอนที่ ๓.....</p> <p>ด้านสิ่งปลูกสร้าง</p> <p>ขั้นตอนที่ ๑.....</p> <p>ขั้นตอนที่ ๒.....</p> <p>ขั้นตอนที่ ๓.....</p> <p>ขั้นตอนที่ ๔ 17/7/58</p>
<input type="checkbox"/> ที่ดินสาธารณประโยชน์		<p>ด้านที่ดิน</p> <ul style="list-style-type: none"> <input type="checkbox"/> ขั้นตอนที่ ๑ ยื่นคำขอ <input type="checkbox"/> ขั้นตอนที่ ๒ การสอบสวนประวัติความเป็นมา <input type="checkbox"/> ขั้นตอนที่ ๓ การจัดทำแผนที่ท้ายประกาศ <input type="checkbox"/> ขั้นตอนที่ ๔ ความเห็นขององค์กรปกครองส่วนท้องถิ่นการประชุมประชาคมรับฟังความคิดเห็น <input type="checkbox"/> ขั้นตอนที่ ๕ ความเห็นของหน่วยงานที่เกี่ยวข้อง <input type="checkbox"/> ขั้นตอนที่ ๖ การประชุมคณะกรรมการกำกับการใช้ประโยชน์ฯ ของจังหวัด <input type="checkbox"/> ขั้นตอนที่ ๗ จังหวัดส่งเรื่องให้กรมที่ดิน <p>(หน่วยงานดำเนินการในขั้นตอนที่ ๑ , ๓ , ๔ เท่านั้น ในขั้นตอนอื่นๆให้หน่วยงานติดตามความก้าวหน้าในการดำเนินงานและรายงานผลต่อ กพจ.ทุก ๒ เดือน)</p> <p>ด้านสิ่งก่อสร้าง</p> <ul style="list-style-type: none"> <input type="checkbox"/> ขั้นตอนที่ ๑ สำรวจรายการประเภทอาคารหรือสิ่งปลูกสร้าง ซึ่งปลูกสร้างอยู่บนที่ไม่ใช่ราชพัสดุ <input type="checkbox"/> ขั้นตอนที่ ๒ ขึ้นทะเบียนสิ่งปลูกสร้าง ที่ปลูกสร้างบนที่ไม่ใช่ราชพัสดุ (ตามแบบ ทร.๐๕) <input type="checkbox"/> ขั้นตอนที่ ๓ อยู่ระหว่างขึ้นทะเบียนสิ่งปลูกสร้าง ที่ปลูกสร้างบนที่ไม่ใช่ราชพัสดุ <input type="checkbox"/> ขั้นตอนที่ ๔ สำนักงานธนารักษ์พื้นที่แต่ละจังหวัด แจ้งรายการทะเบียนที่ราชพัสดุให้หน่วยงานทราบและเก็บไว้เป็นหลักฐาน <input type="checkbox"/> ยังไม่ได้ขึ้นทะเบียน 	<p>ด้านที่ดิน</p> <p>หนังสือสำคัญที่หลวงเลขที่.....</p> <p>หรือ</p> <p>หนังสืออนุญาตให้ใช้ที่ดิน.....</p> <p>.....</p> <p>ด้านสิ่งปลูกสร้าง(ตามระเบียบราชพัสดุ)</p> <p>ขึ้นทะเบียนแล้วจำนวน.....หลัง</p> <p>ยังไม่ได้ขึ้นทะเบียนจำนวน.....หลัง</p> <p>** กรุณากรอกรายละเอียดตามแบบฟอร์มที่แนบท้าย</p>	<p>ด้านที่ดิน</p> <p>ขั้นตอนที่ ๑.....</p> <p>ขั้นตอนที่ ๓.....</p> <p>ขั้นตอนที่ ๔.....</p> <p>ด้านสิ่งปลูกสร้าง</p> <p>ขั้นตอนที่ ๑.....</p> <p>ขั้นตอนที่ ๒.....</p> <p>ขั้นตอนที่ ๓.....</p> <p>ขั้นตอนที่ ๔.....</p>

ตัวอย่าง

ประเภทการถือครองที่ดิน	ขนาดพื้นที่(ไร่)	ผลการดำเนินการตามขั้นตอน	หลักฐานขั้นสุดท้ายการดำเนินการที่ถืออยู่ปัจจุบัน	ว/ด/ป ดำเนินการแต่ละขั้นตอน
<input type="checkbox"/> ที่ดินป่าสงวน		<p>ด้านที่ดิน</p> <ul style="list-style-type: none"> <input type="checkbox"/> ขั้นตอนที่ ๑ ยื่นคำขอใช้พื้นที่ต่อจังหวัดท้องที่ที่ป่านั้นตั้งอยู่ หรือสำนักงานทรัพยากรธรรมชาติและสิ่งแวดล้อมจังหวัด (ตามแบบ ป.ส. ๑๗) <input type="checkbox"/> ขั้นตอนที่ ๒ จังหวัดท้องที่ที่ป่านั้นตั้งอยู่ หรือสำนักงานทรัพยากรธรรมชาติและสิ่งแวดล้อมจังหวัด เสนอขอความเห็นต่อผู้ว่าราชการจังหวัดภายใน ๗ วัน <input type="checkbox"/> ขั้นตอนที่ ๓ ผู้ว่าราชการจังหวัดสั่งพนักงานเจ้าหน้าที่ออกตรวจสภาพป่า และรายงานต่อผู้ว่า (ตามแบบ ป.ส.๑๘) <input type="checkbox"/> ขั้นตอนที่ ๔ ผู้ว่าตรวจสอบพิจารณาและให้ความเห็นเสนอต่อกรมป่าไม้ <input type="checkbox"/> ขั้นตอนที่ ๕ กรมป่าไม้พิจารณาและจัดทำประกาศกำหนดบริเวณพื้นที่เพื่อใช้เป็นสถานที่ปฏิบัติงานหรือเพื่อประโยชน์ของส่วนราชการหรือองค์กรของรัฐ <input type="checkbox"/> ขั้นตอนที่ ๖ กรมป่าไม้ส่งมอบประกาศแก่ส่วนราชการหรือองค์กรของรัฐที่ได้รับอนุมัติให้ใช้ประโยชน์ <input type="checkbox"/> ยังไม่ได้เริ่มดำเนินการ <p>(หน่วยงานดำเนินการในขั้นตอนที่ ๑ เท่านั้น ในขั้นตอนอื่นๆให้หน่วยงานติดตามความก้าวหน้าในการดำเนินงานและรายงานผลต่อต้นสังกัด)</p> <p>.....</p> <p>ด้านสิ่งก่อสร้าง</p> <ul style="list-style-type: none"> <input type="checkbox"/> ขั้นตอนที่ ๑ สำรวจรายการประเภทอาคารหรือสิ่งปลูกสร้าง ซึ่งปลูกสร้างอยู่บนที่ไม่ใช่ราชพัสดุ <input type="checkbox"/> ขั้นตอนที่ ๒ ขึ้นทะเบียนสิ่งปลูกสร้าง ที่ปลูกสร้างบนที่ไม่ใช่ราชพัสดุ (ตามแบบ ทร.๐๕) <input type="checkbox"/> ขั้นตอนที่ ๓ อยู่ระหว่างขึ้นทะเบียนสิ่งปลูกสร้าง ที่ปลูกสร้างบนที่ไม่ใช่ราชพัสดุ <input type="checkbox"/> ขั้นตอนที่ ๔ สำนักงานธนารักษ์พื้นที่แต่ละจังหวัด แจ้งรายการทะเบียนที่ราชพัสดุ ให้หน่วยงานทราบและเก็บไว้เป็นหลักฐาน <input type="checkbox"/> ยังไม่ได้ขึ้นทะเบียน 	<p>ด้านที่ดิน</p> <p>หนังสือสำคัญที่หลวงเลขที่.....</p> <p>หรือ</p> <p>ประกาศกรมป่าไม้ เรื่อง กำหนดบริเวณพื้นที่เพื่อใช้เป็นสถานที่ปฏิบัติงานหรือเพื่อประโยชน์อย่างอื่นของส่วนราชการหรือองค์การของรัฐ ฉบับที่...../.....</p> <p>.....</p> <p>ด้านสิ่งปลูกสร้าง(ตามระเบียบราชพัสดุ)</p> <p>ขึ้นทะเบียนแล้วจำนวน.....หลัง</p> <p>ยังไม่ได้ขึ้นทะเบียนจำนวน.....หลัง</p> <p>.....</p> <p>** กรุณากรอกรายละเอียดตามแบบฟอร์มที่แนบท้าย</p>	<p>ด้านที่ดิน</p> <p>ขั้นตอนที่ ๑.....</p> <p>ขั้นตอนที่ ๒.....</p> <p>ขั้นตอนที่ ๓.....</p> <p>ขั้นตอนที่ ๔.....</p> <p>ด้านสิ่งปลูกสร้าง</p> <p>ขั้นตอนที่ ๑.....</p> <p>ขั้นตอนที่ ๒.....</p> <p>ขั้นตอนที่ ๓.....</p> <p>ขั้นตอนที่ ๔.....</p>
<input type="checkbox"/> ที่ดินของมูลนิธิ		<p>ด้านที่ดิน</p> <ul style="list-style-type: none"> <input type="checkbox"/> ขั้นตอนที่ ๑ ยื่นขอใช้พื้นที่ต่อมูลนิธิ <input type="checkbox"/> ขั้นตอนที่ ๒ มูลนิธิอนุญาตให้ใช้พื้นที่และแจ้งให้หน่วยงานทราบแล้ว <input type="checkbox"/> ไม่มีหนังสือให้ใช้พื้นที่เป็นลายลักษณ์อักษร <input type="checkbox"/> ยังไม่ได้เริ่มดำเนินการ <p>.....</p> <p>ด้านสิ่งก่อสร้าง</p> <ul style="list-style-type: none"> <input type="checkbox"/> ขั้นตอนที่ ๑ สำรวจรายการประเภทอาคารหรือสิ่งปลูกสร้าง ซึ่งปลูกสร้างอยู่บนที่ไม่ใช่ราชพัสดุ <input type="checkbox"/> ขั้นตอนที่ ๒ ขึ้นทะเบียนสิ่งปลูกสร้าง ที่ปลูกสร้างบนที่ไม่ใช่ราชพัสดุ (ตามแบบ ทร.๐๕) <input type="checkbox"/> ขั้นตอนที่ ๓ อยู่ระหว่างขึ้นทะเบียนสิ่งปลูกสร้าง ที่ปลูกสร้างบนที่ไม่ใช่ราชพัสดุ <input type="checkbox"/> ขั้นตอนที่ ๔ สำนักงานธนารักษ์พื้นที่แต่ละจังหวัด แจ้งรายการทะเบียนที่ราชพัสดุ ให้หน่วยงานทราบและเก็บไว้เป็นหลักฐาน <input type="checkbox"/> ยังไม่ได้ขึ้นทะเบียน 	<p>ด้านที่ดิน</p> <p>๑. หนังสืออนุญาตให้ใช้พื้นที่มูลนิธิ เลขที่.....</p> <p>เอกสารอื่นๆ ระบุ</p> <p>.....</p> <p>ด้านสิ่งปลูกสร้าง(ตามระเบียบราชพัสดุ)</p> <p>ขึ้นทะเบียนแล้วจำนวน.....หลัง</p> <p>ยังไม่ได้ขึ้นทะเบียนจำนวน.....หลัง</p> <p>.....</p> <p>** กรุณากรอกรายละเอียดตามแบบฟอร์มที่แนบท้าย</p>	<p>ด้านที่ดิน</p> <p>ขั้นตอนที่ ๑.....</p> <p>ขั้นตอนที่ ๒.....</p> <p>ด้านสิ่งปลูกสร้าง</p> <p>ขั้นตอนที่ ๑.....</p> <p>ขั้นตอนที่ ๒.....</p> <p>ขั้นตอนที่ ๓.....</p> <p>ขั้นตอนที่ ๔.....</p>

ประเภทการถือครองที่ดิน	ขนาดพื้นที่(ไร่)	ผลการดำเนินการตามขั้นตอน	หลักฐานขั้นสุดท้ายการดำเนินการที่ถืออยู่ปัจจุบัน	ว/ด/ป ดำเนินการแต่ละขั้นตอน
<input type="checkbox"/> ที่ดินเช่า		<p>ด้านที่ดิน</p> <input type="checkbox"/> ทำหนังสือสัญญาเช่าที่ดินเป็นลายลักษณ์อักษร	<p>ด้านที่ดิน</p> <p>๑. หนังสือสัญญาเช่าที่ดิน.....</p> <p>เอกสารอื่นๆ ระบุ.....</p>	<p>ด้านที่ดิน</p> <p>.....</p>
<input type="checkbox"/> ที่ดินประเภทอื่นๆ ระบุ.....		<p>ด้านสิ่งก่อสร้าง</p> <input type="checkbox"/> ชั้นตอนที่ ๑ สำรองรายการประเภทอาคารหรือสิ่งปลูกสร้าง ซึ่งปลูกสร้างอยู่บนที่ไม่ใช่ราชพัสดุ	<p>ด้านสิ่งปลูกสร้าง(ตามระเบียบราชพัสดุ)</p> <p>ชั้นทะเบียนแล้วจำนวน.....หลัง</p> <p>ยังไม่ได้ขึ้นทะเบียนจำนวน.....หลัง</p> <p>** กรุณากรอกรายละเอียดตามแบบฟอร์มที่แนบท้าย</p>	<p>ด้านสิ่งปลูกสร้าง</p> <p>ชั้นตอนที่ ๑.....</p> <p>ชั้นตอนที่ ๒.....</p> <p>ชั้นตอนที่ ๓.....</p> <p>ชั้นตอนที่ ๔.....</p>

ตัวอย่าง

ทะเบียนอาคาร/สิ่งปลูกสร้าง

รายละเอียดสิ่งปลูกสร้างขึ้นทะเบียน

แบบ ทร.01/2 แผ่นที่ 1749

รายละเอียดที่ดิน

นำส่งขึ้นทะเบียนตามหนังสือที่ กษ 0503.6/5657

ลงวันที่ 03/07/2558

แปลงหมายเลขทะเบียนที่ กท.283

ชื่อหน่วยงาน กรมประมง เกษตรกลาง เขตจตุจักร กทม.10900

ที่ตั้ง ถนน วิภาวดีรังสิตและถนนงามวงศ์ ตำบล ลาดยาว

อำเภอ จตุจักร

จังหวัด กรุงเทพมหานคร

รายละเอียดอาคารหรือสิ่งปลูกสร้าง

หลังลำดับที่ 1749

ประเภทสิ่งปลูกสร้าง ถาวร

ลักษณะรูปทรง อาคาร ค.ส.ล 2 ชั้น ทรงปั้นหย่า

ขนาด กว้าง 15.00 เมตร ยาว 42.00 เมตร พื้นที่ใช้สอย 1,437.50 ตารางเมตร

เนื้อที่ปลูกสร้าง 630.00 ตารางเมตร เนื้อที่ปลูกสร้าง - ไร่ 1 งาน 57.50 ตารางวา

เสา ค.ส.ล

ฝา ก่ออิฐฉาบปูน

จำนวนชั้น 2 ชั้น

พื้น ค.ส.ล ปูกระเบื้อง

จำนวนคูหา - คูหา

หลังคา กระเบื้องลอนคู่

จำนวนห้อง - ห้อง

การได้มา ซื้อ/สร้างด้วยเงินงบประมาณ

ปี พ.ศ. 2538

รายละเอียดการได้มา เงินงบประมาณปี 2538

ราคา ณ วันที่ได้มา 380,000.00 บาท ปลูกสร้างเสร็จเมื่อปี พ.ศ. 2538



การใช้ประโยชน์อาคารหรือสิ่งปลูกสร้าง


หน่วยงานนำส่ง กรมประมง

การใช้ประโยชน์ อาคารสำนักงาน

รายละเอียดการใช้ประโยชน์ อาคารสำนักงาน สถาบันวิจัยสุขภาพสัตว์น้ำจืด

สถานะของสิ่งปลูกสร้าง ปกติ

() ผู้บันทึก
() ผู้ตรวจ

ลงชื่อ  ผู้มีอำนาจจัดทำ
()
ตำแหน่ง
ณ วันที่ เดือน พ.ศ.

รายละเอียดที่ดินและสิ่งปลูกสร้างของหน่วยงาน

รายละเอียดที่ดิน							รายละเอียดสิ่งปลูกสร้าง					รายละเอียดการรื้อถอน / ส่งคืน		หมายเหตุ
ที่ตั้ง	ลักษณะของที่ดิน	การได้มา	เนื้อที่ครอบครอง (ไร่-งาน-ตารางวา)	ราคาที่ดิน ณ วันได้มา	ชั้นทะเบียน แปลงหมายเลข (ที่ราชพัสดุ)	หนังสือสำคัญ สำหรับที่ดิน (ไม่ใช่ที่ราชพัสดุ)	ลำดับที่ / ชื่อรายการสิ่งปลูกสร้าง พร้อมรายละเอียด	การได้มา / ปี พ.ศ.	ราคาสิ่งปลูกสร้าง ณ วันได้มา	ชั้นทะเบียน หลังลำดับที่	หน่วยงาน ที่ใช้ประโยชน์	ว.ด.ป. กรมา เห็นชอบ		
												รื้อถอน	ส่งคืน	
ถนนวิภาวดีรังสิต ถนน งามวงศ์วาน ตำบลลาด ยาง อำเภอจตุจักร กรุงเทพ	ที่ราชพัสดุ	มีพระราชกฤษฎีกาที่ 12/668 ลง วันที่ 8 มีนาคม 2469 พระราชทานพระบรมราชานุญาต ให้กระทรวงเกษตรฯ กรมประมง ใช้สร้างท่าทำการ	0-1-57.50	3,867,750.00	กท.283	-	1 อาคาร ค.ส.ล. 2 ชั้น ทรงปั้นหย่า ขนาดกว้าง 15 เมตร ยาว 42 เมตร เสา ค.ส.ล. ฝา ก่ออิฐ ฉาบปูน พื้น ค.ส.ล. ปูกระเบื้อง หลังคา กระเบื้องลอนคู่	เงินงบประมาณ 2538	380,000.00	1	กพจ			
อำเภอยะหริ่ง ตำบล แหลมโพธิ์ จังหวัดปัตตานี	ที่ดินป่าสงวน	อธิบดีกรมป่าไม้โดยอนุมัติ รัฐมนตรีว่าการกระทรวงเกษตร และสหกรณ์ เมื่อวันที่ 2 พ.ศ.2533 ออกประกาศให้ใช้ ณ วันที่ 29 พ.ศ. 2533	100-0-0			ประกาศกรมป่าไม้ เรื่อง กำหนดบริเวณ พื้นที่ใช้ส่วนราชการ หรือองค์การรัฐเข้าใช้ ประโยชน์ภายในเขต ป่าที่คณะรัฐมนตรีมีมติ ให้รักษาไว้เป็นสมบัติ ของชาติ ฉบับที่ 46/2533	1 บ้านเดี่ยว 2 ชั้น ก่อสร้าง ด้วยคอนกรีตเสริม เหล็กทรงหน้าจั่ว ขนาด 58 ตร.ม. เสา คอนกรีตเสริมเหล็กฝา ก่ออิฐฉาบปูนพื้น คอนกรีตและไม้ปาร์เก้ หลังคา มุงกระเบื้องลอนคู่	เงินงบประมาณ 2530	300,000.00	1	ทพจ.ปัตตานี			

ตัวอย่าง